



FREDENSBORG
KOMMUNE

Møde i Dialog Forum for Vandløb





Dagsorden

1. Status på regulativprocessen (Anne-Sophie)
2. Proces for revision af regulativer for Nivå og Donse Å (Anne-Sophie)
3. Status på Vandplansprojekter (Lisa)
4. Fremtidig dialog om vedligeholdelse (Karen)
5. Status for årets vedligeholdelse (Kasper + Claus)
6. Eventuelt



1. Status for regulativprocessen

Ikke påbegyndt:

Bassebækkens vestlige tilløb, Gunderødløbet inkl. tilløb, Holmeskovgrøften, Kobækken, Tjæredamsafløbet, Asminderødgrøften, Dageløkkevandløbet, Grønholt Å, Grønholtåens Sideløb, Humlebækken, Krydsmosegrøften

I gang:

Donse Å, Nivå, Bassebæk

Mangler kun tillægsregulativ:

Langstrup Mosevandløb

Langstrup Å

Ålemoserenden

Klargjort til offentlig høring:

Fredtoftevandløbet, Kovangsgrøften, Højsagervandløbet

Vedtagne regulativer, men påklaget til NMKN:

Fællesregulativet, Usserød Å



2. Proces - Nivå og Donse Å

Hvad har vi indtil videre:

- ✓ Første udkast til nye skikkelser og regulativtekst næsten klar
- ✓ Mulighed for stedsspecifikke indmeldinger til regulativarbejdet via "Giv et tip - NSPV".
- ✓ Beregninger af drænforhold langs Nivå (nuværende og fremtidige)

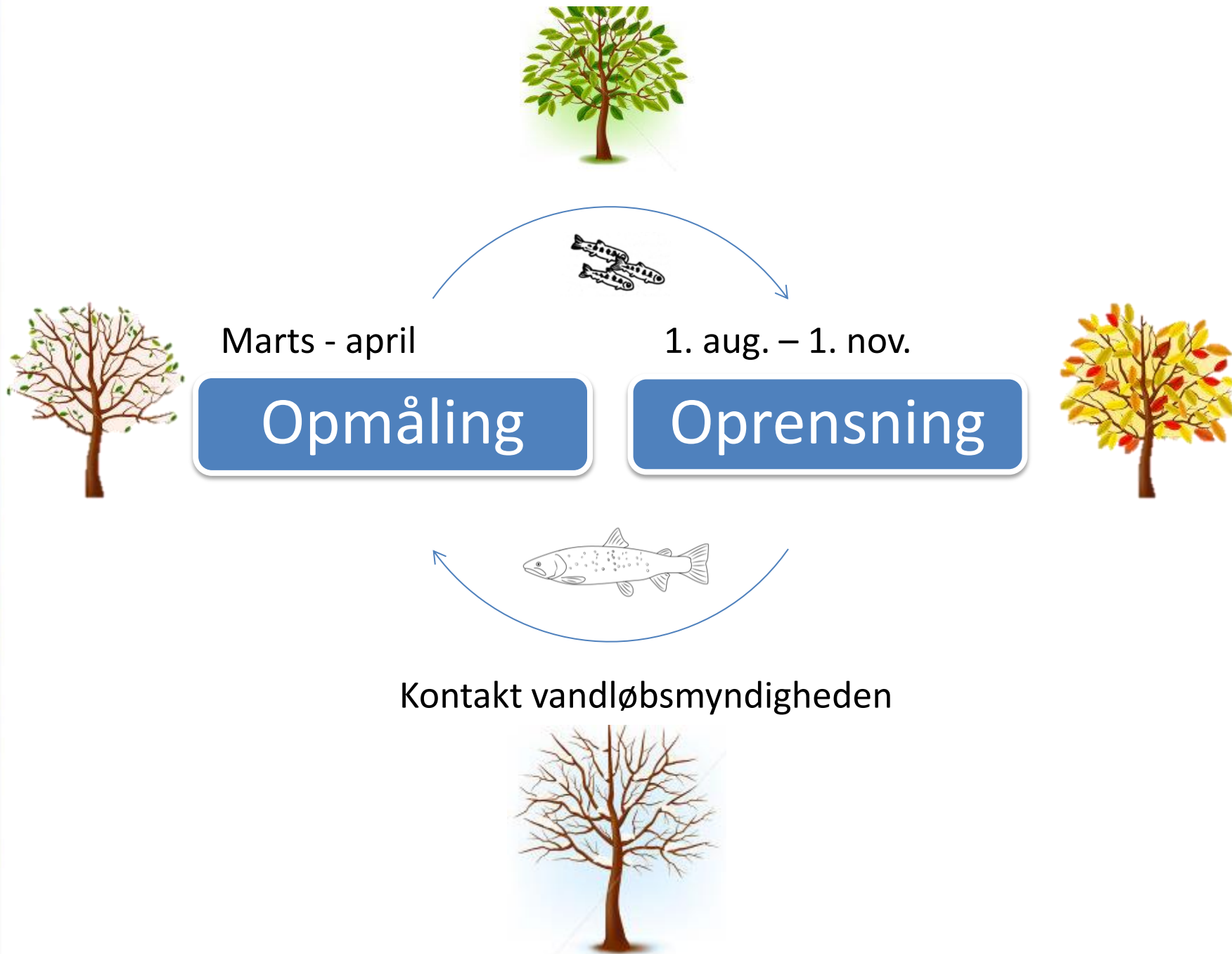
Forslag til den videre proces?

3. Status på Vandplansprojekter

2018	2019
<p>Ansøgning om forundersøgelse: Langstrup Å (Genslyngning + udlæg. af sten og grus + træer)</p>	<p>Ansøgning om forundersøgelse: Grønholt Å (Udskiftning af bund)</p>
<p>Ansøgning om gennemførelse: Dageløkkevandløbet (Genslyngning)</p>	<p>Ansøgning om forundersøgelse: Usserød Å (udlægning af sten og grus)</p>
<p>Anlæg: Donse Å (Genåbning af rørlagt strækning)</p>	<p>Ansøgning om forundersøgelse: Nivå (plantning af træer)</p>
<p>Ansøgning om gennemførelse: Nive Mølle (Kvælstofvådområdeprojekt)</p>	<p>Ansøgning om gennemførelse: Langstrup Å (Genslyngning + udlæg. af sten og grus + træer)</p>

Forslag til placering af andre vådområdeprojekter?

4. Fremtidig dialog om vedligeholdelse





5. Status for årets vedligeholdelse – gennemførte oprensninger

Der er foretaget oprensninger i:

- Højsagervandløbet: Nedstrøms Humlebækvej
- Ålemoserenden: De første ca. 50 m.
- Nivå: Umiddelbart opstrøms tilløb af Usserød Å (ca. 40 m)
- Langstrup Mosevandløb: Ca. 35 m nedstrøms den rørlagte strækning
- Dageløkkevandløbet: Dageløkkevej - Storemosen
- Dageløkkevandløbet: Nedstrøms motorvejen (ca. 20 m)



6. Eventuelt

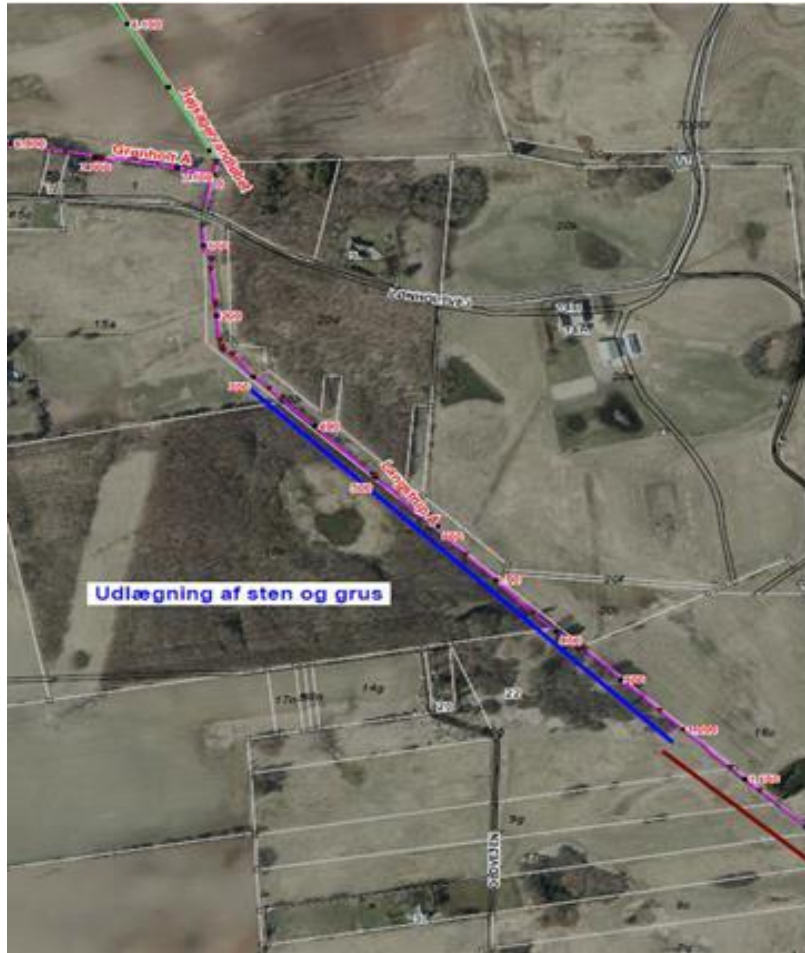
- Kommissorium for dialogforum for vandløb



Program for Vandsyn

- ✓ Frokost i felten
(Første mødested: P-plads V. Jellerødbro)
- ✓ Nivå opstrøms Helsingørmotorvejen
- ✓ Gl. sandfang Nivå
- ✓ Nyt sandfang Grønholt Å
- ✓ Erosionsvæggen ved dæmning i Donse Å
- ✓ Nyt omløbstryk i Hørsholm Kommune

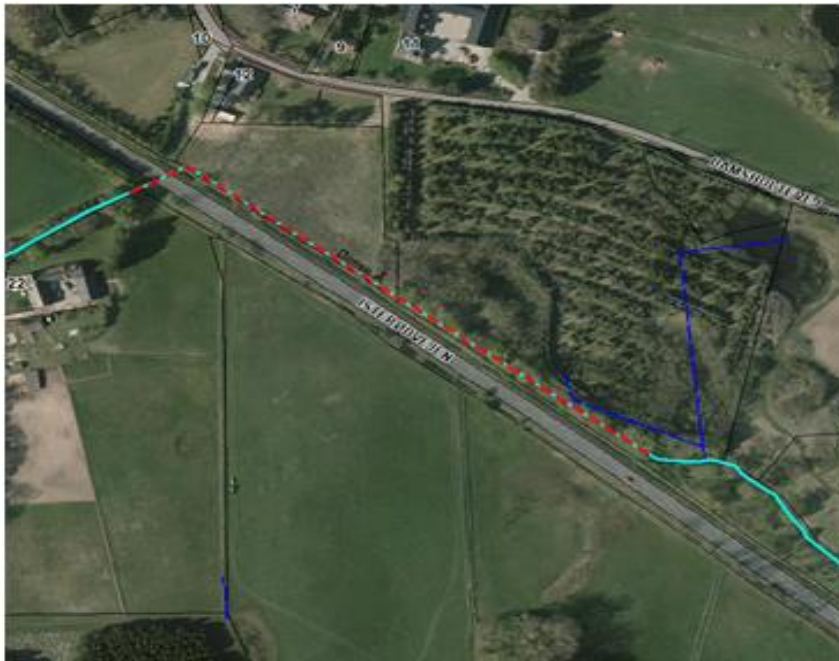
Vandplanprojekter – Langstrup Å



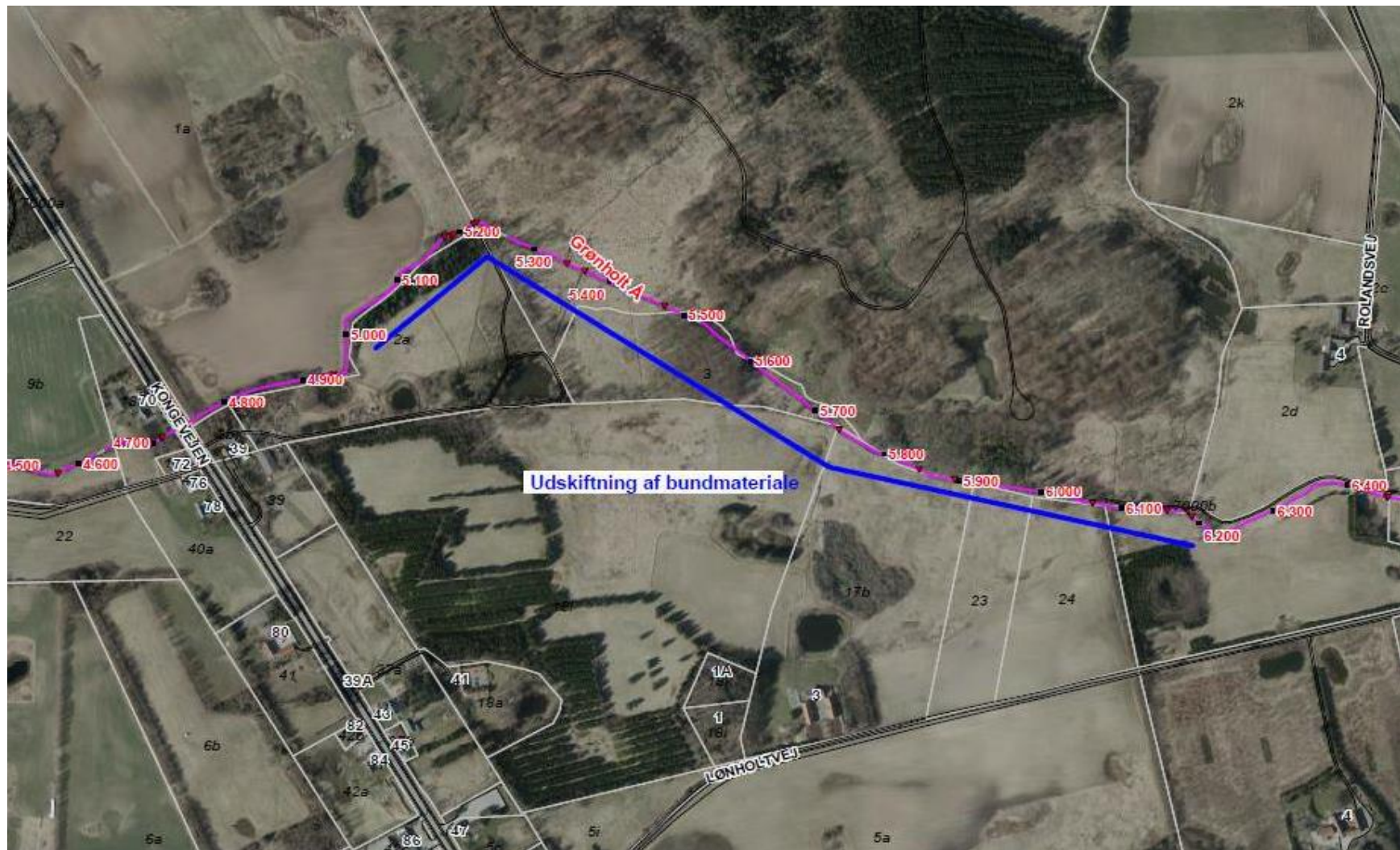
Vandplanprojekter - Dageløkkevandløbet



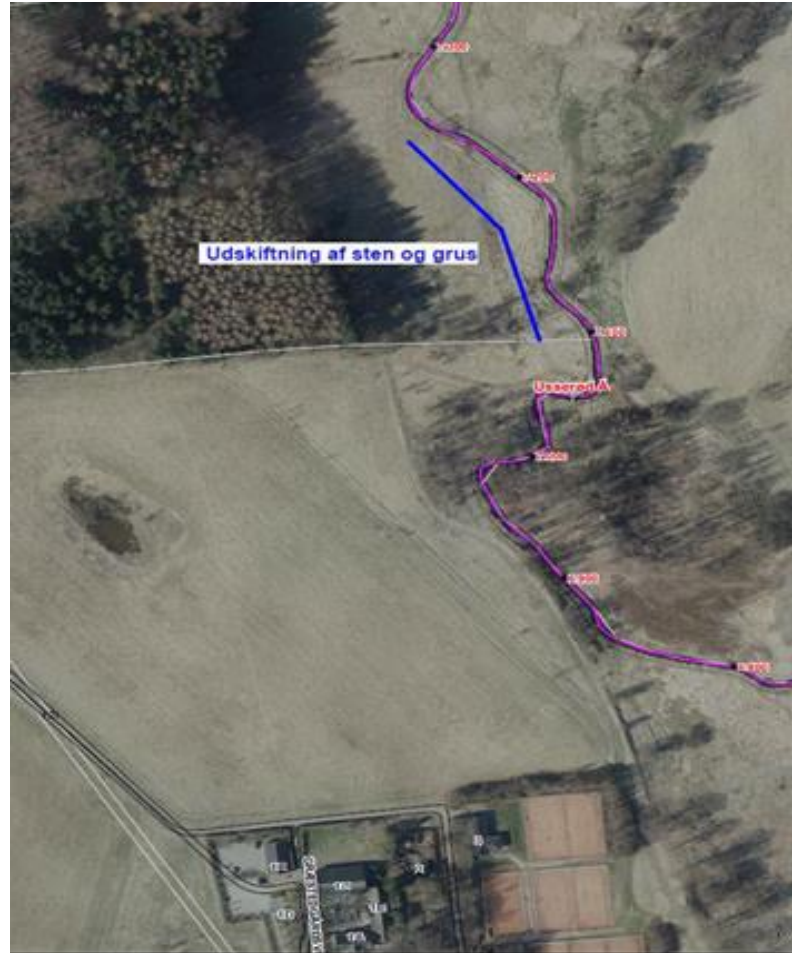
Vandplanprojekter- Donse Å



Vandplanprojekter – Grønholt Å



Vandplanprojekter – Usserød Å



Vandplanprojekter - Nivå



09-04-2018